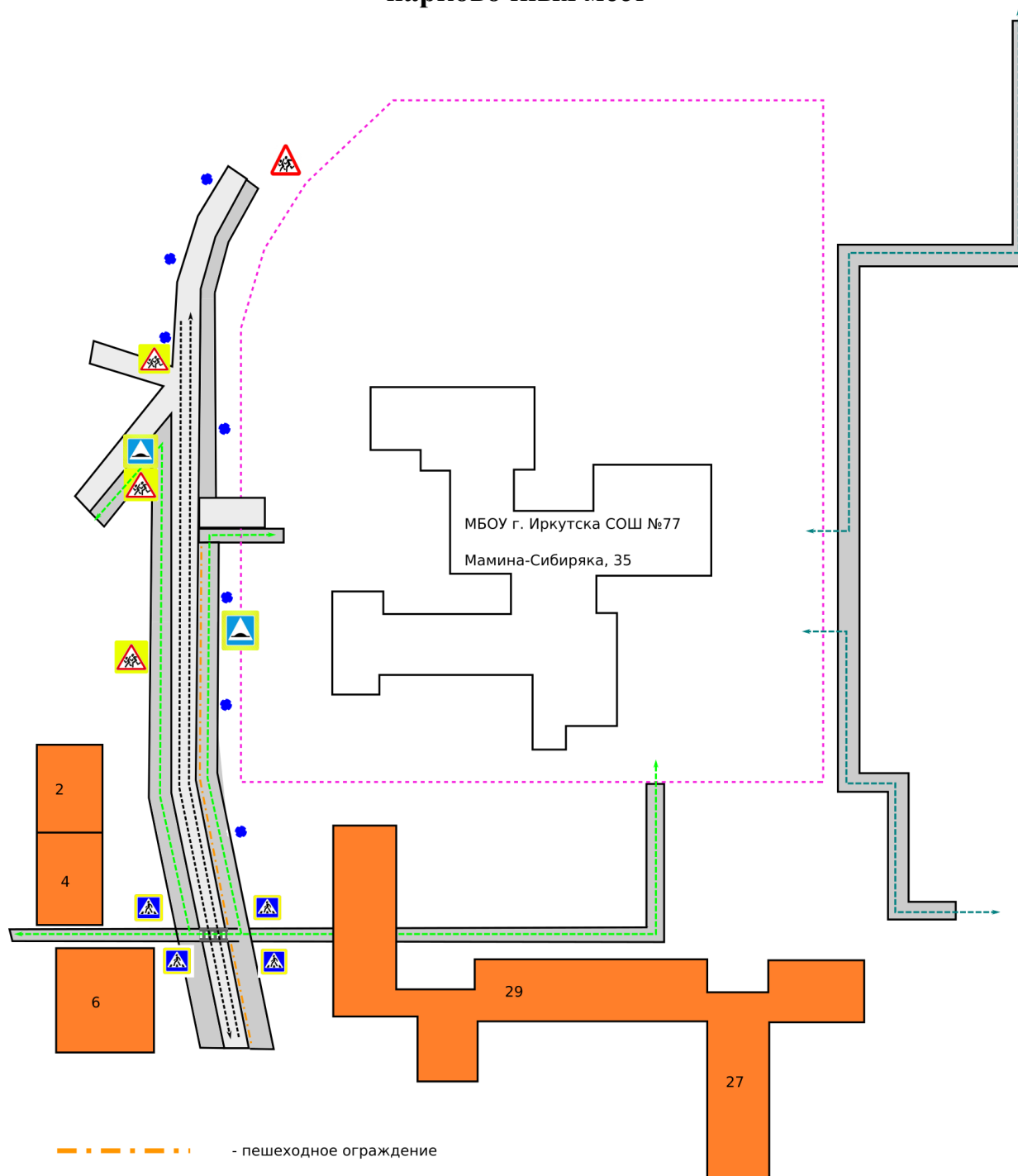
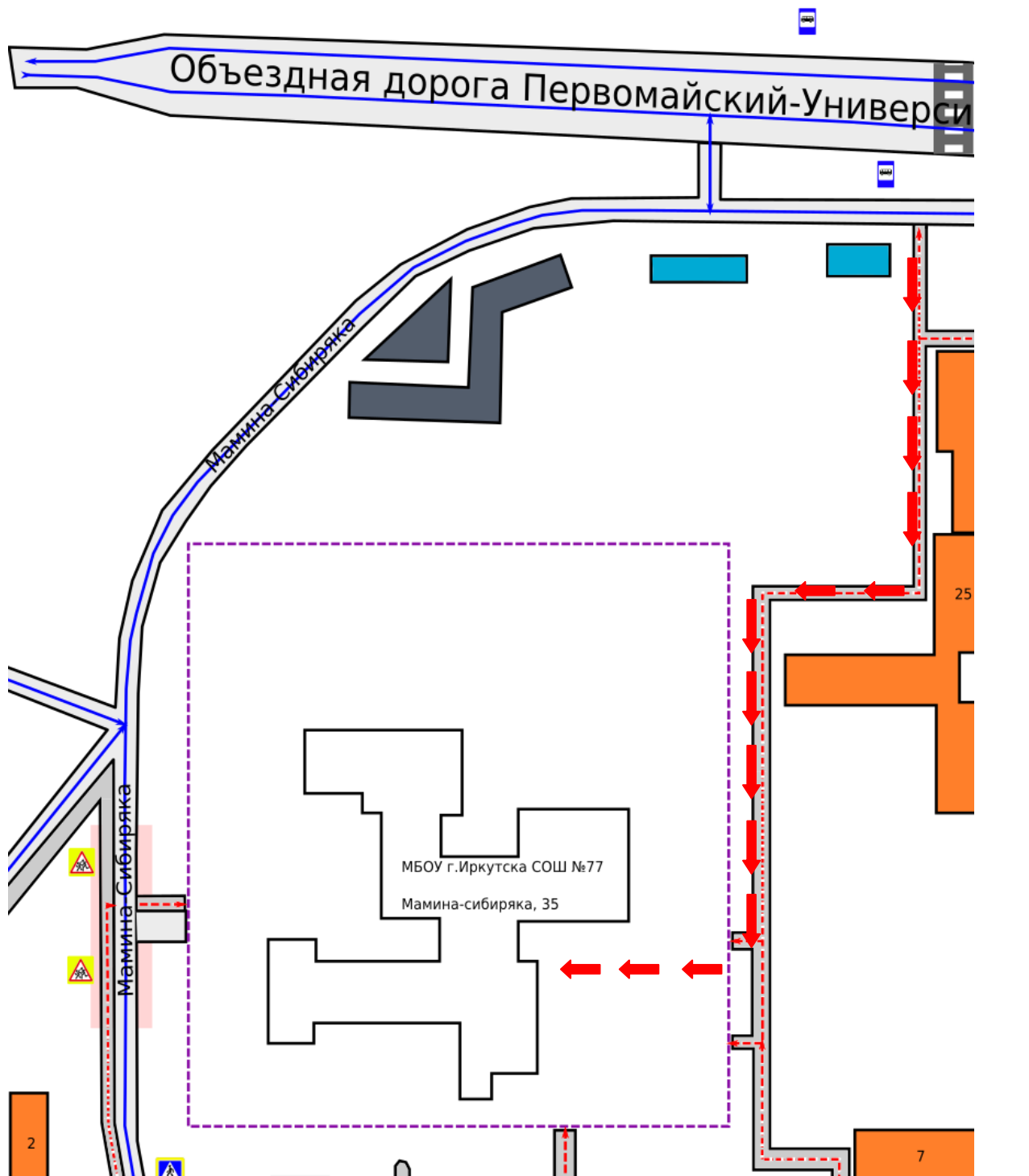







**Схема организации дорожного движения в непосредственной близости от образовательной организации с размещением соответствующих технических средств организации дорожного движения, маршрутов движения детей и расположения парковочных мест**



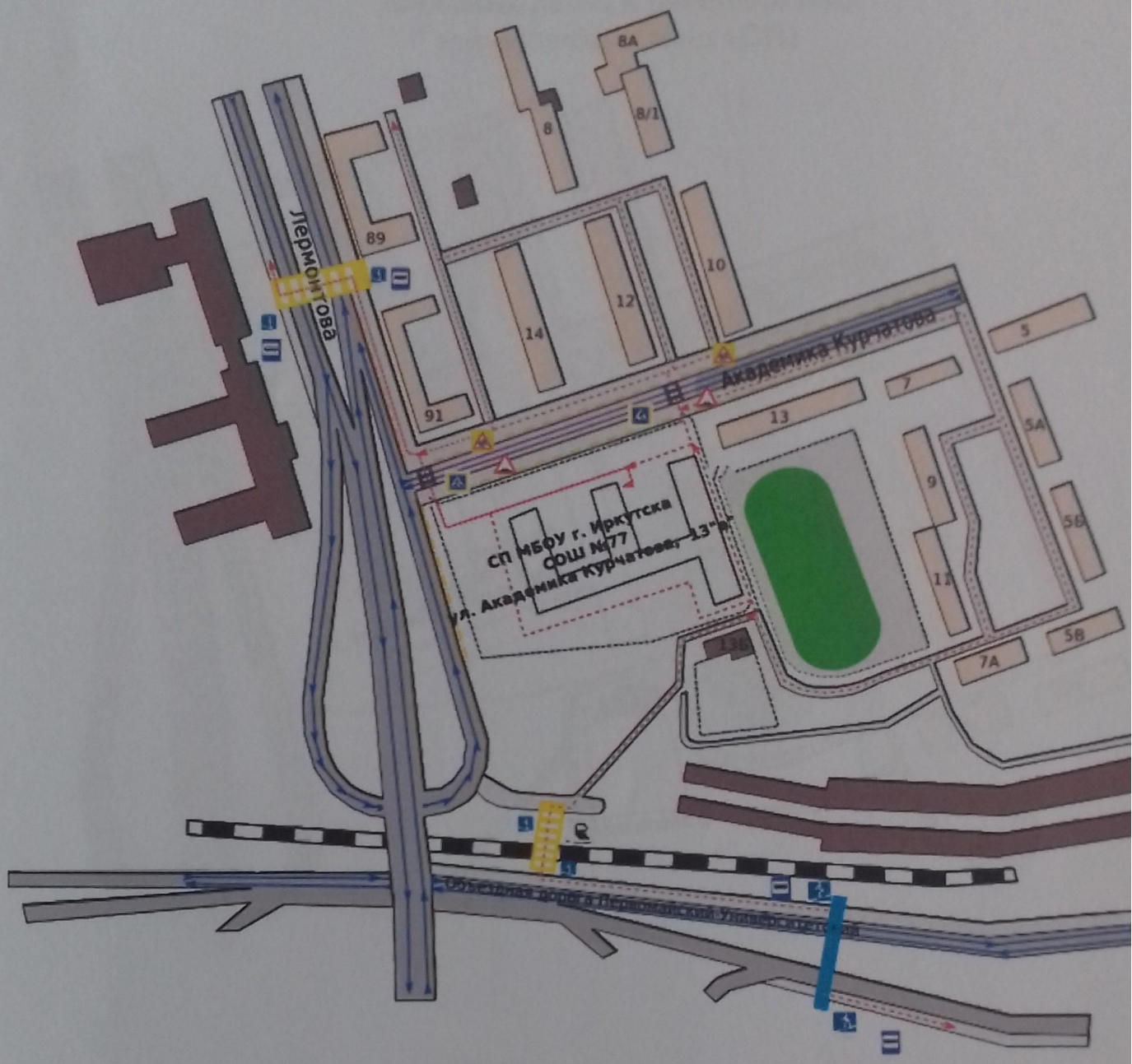
- - - - - - пешеходное ограждение
- - - - - - ограждение школы
- - искусственное освещение
- - - - - → - направление движения транспортного потока
- - - - - → - направление движения учащихся в опасных участках в непосредственной близости от школы
- - - - - → - прочее направление движения учащихся в/из школы











# Безопасное расположение остановки автобуса у образовательной организации



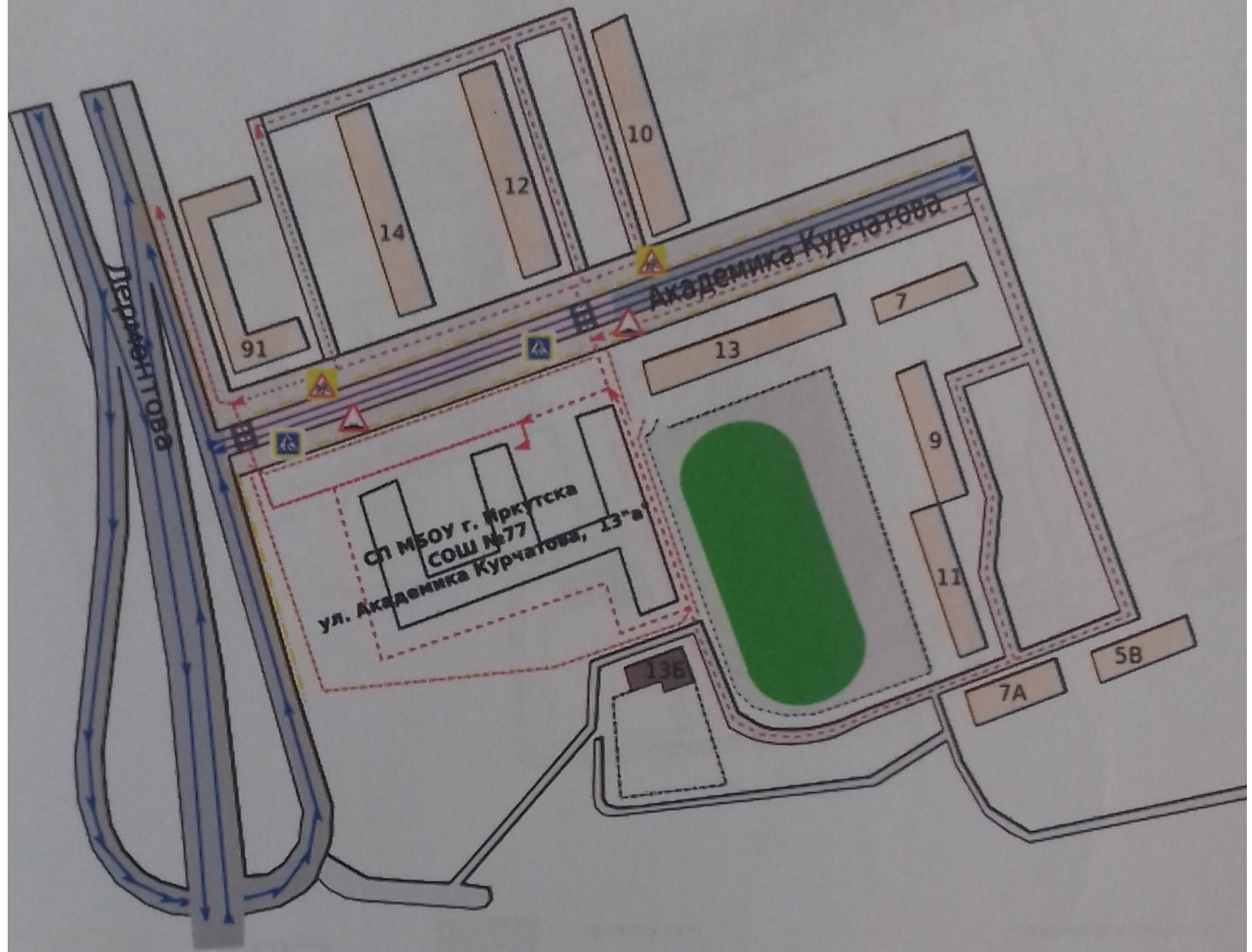
- |                                                                                     |                     |                                                                                     |                   |                                                                                      |                              |
|-------------------------------------------------------------------------------------|---------------------|-------------------------------------------------------------------------------------|-------------------|--------------------------------------------------------------------------------------|------------------------------|
|  | - жилая застройка   |  | - проезжая часть  |  | - движение транспорта        |
|  | - торговое строение |  | - тротуар         |  | - движение детей в(из) школу |
|  | - прочие строения   |  | - опасные участки |                                                                                      |                              |










# 1. Район расположения образовательной организации, пути движения транспортных средств и детей (обучающихся) (СП)



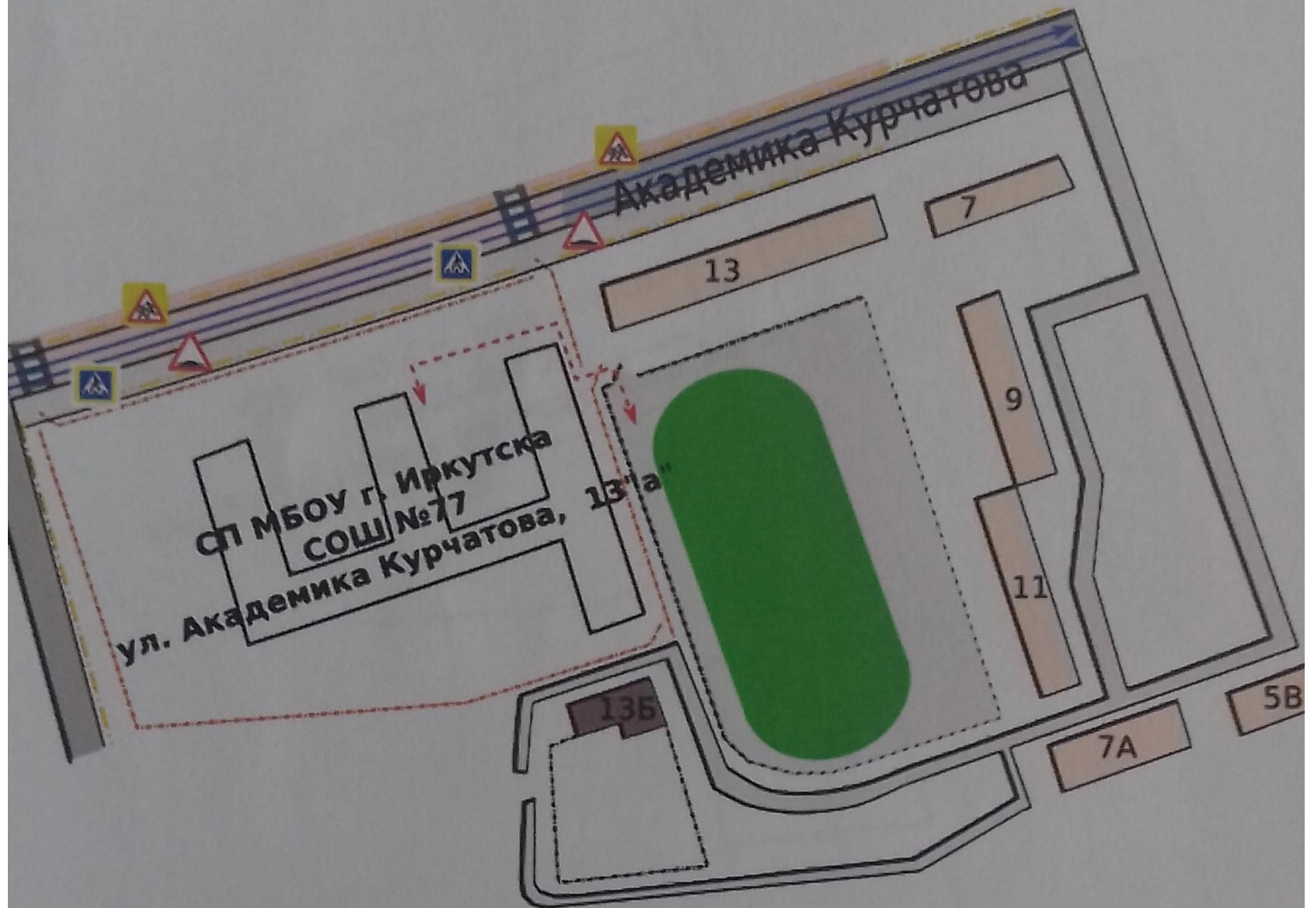
- |                                                                                     |                                |                                                                                     |                   |                                                                                       |                              |
|-------------------------------------------------------------------------------------|--------------------------------|-------------------------------------------------------------------------------------|-------------------|---------------------------------------------------------------------------------------|------------------------------|
|  | - жилая застройка              |  | - проезжая часть  |   | - ж/д пути                   |
|  | - прочие строения              |  | - тротуар         |  | - движение транспорта        |
|  | - надземный пешеходный переход |  | - опасные участки |  | - движение детей в(из) школу |
|  | - подземный пешеходный переход |                                                                                     |                   |                                                                                       |                              |

2. Схема организации дорожного движения в непосредственной близости от образовательной организации с размещением соответствующих технических средств организации дорожного движения, маршрутов движения детей и расположения парковочных мест (СП)



- |                                                                                    |                   |                                                                                     |                   |                                                                                      |                              |
|------------------------------------------------------------------------------------|-------------------|-------------------------------------------------------------------------------------|-------------------|--------------------------------------------------------------------------------------|------------------------------|
|  | - жилая застройка |  | - проезжая часть  |  | - пешеходное ограждение      |
|  | - прочие строения |  | - тротуар         |  | - движение транспорта        |
|  | - ограждение ОУ   |  | - опасные участки |  | - движение детей в(из) школу |

Маршруты движения организованных групп детей от образовательной организации к стадиону, парку или спортивно-оздоровительному комплексу (СП)



- жилая застройка

- прочие строения

- ограждение ОУ

- проезжая часть

- тротуар

- опасные участки

- пешеходное ограждение

- движение транспорта

- движение детей к стадиону