

«СОГЛАСОВАНО»

Начальник департамента образования  
комитета по социальной политике и  
культуре администрации города  
Иркутска



*О.В. Ивкин*

2020 г.

«

«СОГЛАСОВАНО»

Начальник ГИБДД МУ МВД России  
«Иркутское» подполковник полиции



*И.Я. Подвойный*

2020 г.

« 21 »

«УТВЕРЖДАЮ»

Директор  
МБОУ г.Иркутска СОШ №77



*Т.Г. Рябоволова*

2020 г.

# ПАСПОРТ

дорожной безопасности образовательной организации

(типовой)

МБОУ г Иркутска СОШ № 77

2020 год

## Общие сведения

Муниципальное бюджетное общеобразовательное учреждение г. Иркутска  
средняя общеобразовательная школа № 77

Тип образовательной организации: Средняя общеобразовательная школа

Юридический адрес: 664058, г. Иркутск, ул. Мамина-Сибиряка, 35

Фактический адрес: 664058, г. Иркутск, ул. Мамина-Сибиряка, 35

Руководители образовательной организации:

Директор (заведующий) Рябоволова Т.Г. 36-21-36

Заместитель директора  
по учебной работе Калёнова Н.А. 36-21-37

Заместитель директора  
по воспитательной работе Шестакова Е.Р. 36-21-37

Ответственные работники  
муниципального органа  
образования Главный специалист по МО Трофименко А.А.  
и ГО департамента образования  
комитета по специальной политике  
и культуре администрации  
г. Иркутска 52-01-77

Ответственные от  
Госавтоинспекции Инспектор по пропаганде БДД Добровольский И.В.  
ГИБДД МУ МВД России «Иркутское» 21-75-74  
капитан полиции 8 914 894 9005

Ответственные работники:  
Заместитель директора по АХР Кругликова С.В. 36-23-00

за мероприятия по профилактике  
детского травматизма  
инспектор по охране труда Молодова Н.В. 36-21-36

Руководитель или ответственный  
работник дорожно-эксплуатационной  
организации, осуществляющей

содержание улично-дорожной  
сети (УДС)\*

Малыхин М.М.

52-04-44

Руководитель или ответственный  
работник дорожно-эксплуатационной  
организации, осуществляющей  
содержание технических средств  
организации дорожного  
движения (ТСОДД)\*

Малыхин М.М.

52-04-44

Количество обучающихся (учащихся, воспитанников) 1614

Наличие уголка по БДД 1 этаж, слева от центрального входа  
(если имеется, указать место расположения)

Наличие класса по БДД нет  
(если имеется, указать место расположения)

Наличие автогородка (площадки) по БДД нет

Наличие автобуса в образовательной организации нет  
(при наличии автобуса)

Владелец автобуса нет  
(ОО, муниципальное образование и др.)

Время занятий в образовательной организации:

1-ая смена: 08 час. 00 мин. – 13 час. 10 мин. (период)

2-ая смена: 14 час. 00 мин. – 18 час. 55 мин. (период)

внеклассные занятия: 12 час. 00 мин. – 15 час. 00 мин. (период)

### Телефоны оперативных служб:

Пожарная служба – 01

Органы правопорядка – 02

Скорая медицинская помощь – 03

Аварийная газовая служба – 04

Единый номер для вызова экстренных служб – 112

ОГДПС ГИБДД, дежурная часть – 21-76-00

Отдел полиции № 3 МУ МВД России «Иркутское», дежурная часть – 30-87-08

\* Дорожно-эксплуатационные организации, осуществляющие содержание УДС и ТСОДД, несут ответственность в соответствии с законодательством Российской Федерации (Федеральный закон «О безопасности дорожного движения» от 10 декабря 1995 г. № 196-ФЗ, Кодекс Российской Федерации об административных правонарушениях, Гражданский кодекс Российской Федерации)

## Содержание

### I. План-схемы образовательной организации (сокращение – ОО).

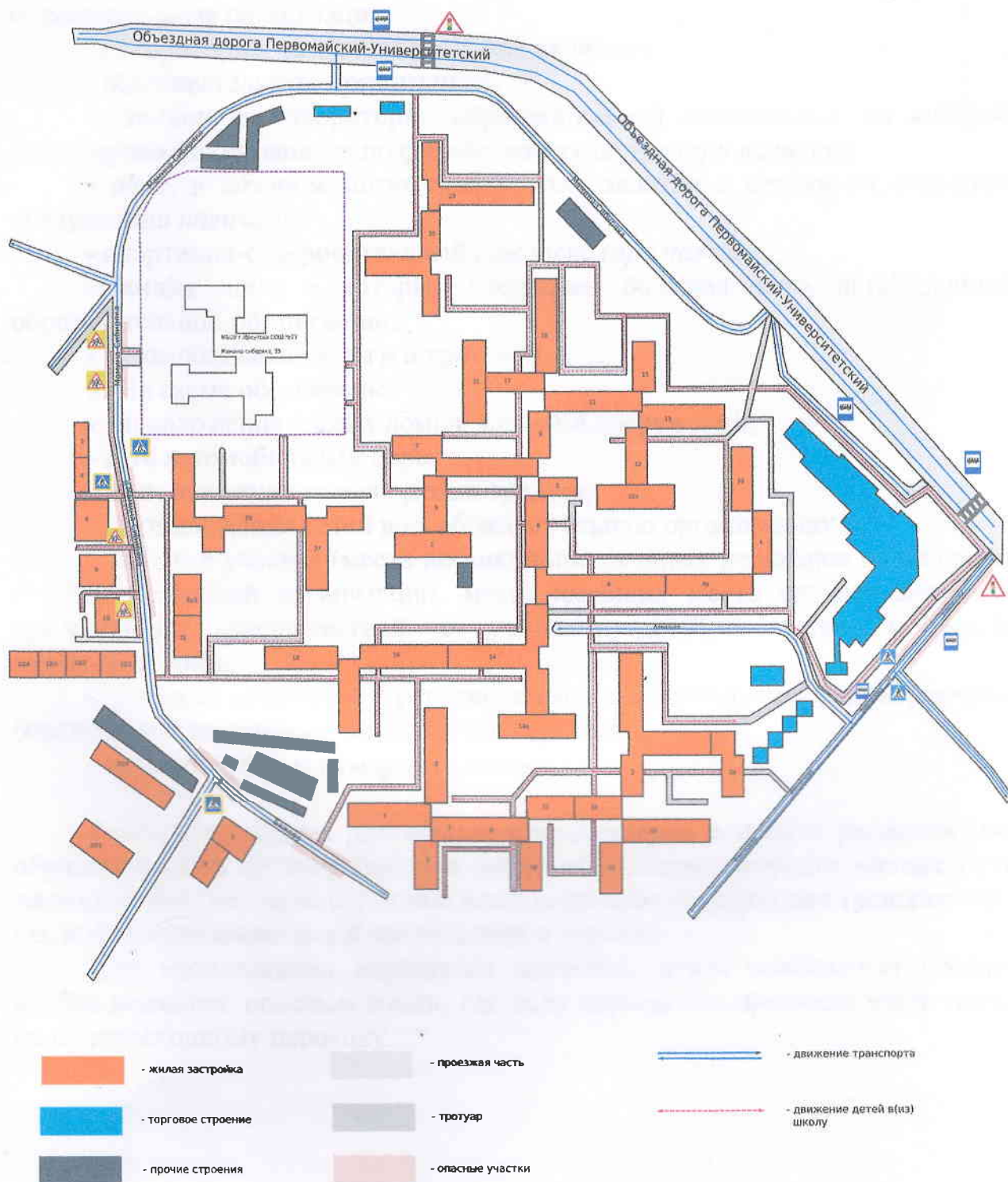
1. Район расположения образовательной организации, пути движения транспортных средств и детей (обучающихся).
2. Организация дорожного движения в непосредственной близости от образовательной организации с размещением соответствующих технических средств организации дорожного движения, маршруты движения детей и расположение парковочных мест.
3. Безопасное расположение остановки автобуса у образовательной организации.
4. Пути движения транспортных средств к местам разгрузки/погрузки и рекомендуемые безопасные пути передвижения детей по территории образовательной организации.

### II. Приложения:

Фотографии пути движения автотранспорта по территории образовательного учреждения.

# I. План-схемы образовательной организации

## 1. Район расположения образовательной организации, пути движения транспортных средств и детей (обучающихся)



**Рекомендации к составлению план-схемы района расположения образовательной организации**

1. Район расположения образовательной организации определяется группой жилых домов, зданий и улично-дорожной сетью с учетом остановок общественного транспорта, центром которого является непосредственно образовательная организация;

2. Территория, указанная на схеме, включает:

- образовательную организацию;
- стадион вне территории образовательной организации, на котором могут проводиться занятия по физической культуре (*при наличии*);
- парк, в котором могут проводиться занятия с детьми на открытом воздухе (*при наличии*);
- спортивно-оздоровительный комплекс (*при наличии*);
- жилые дома, в которых проживает большая часть детей данной образовательной организации;
- автомобильные дороги и тротуары.

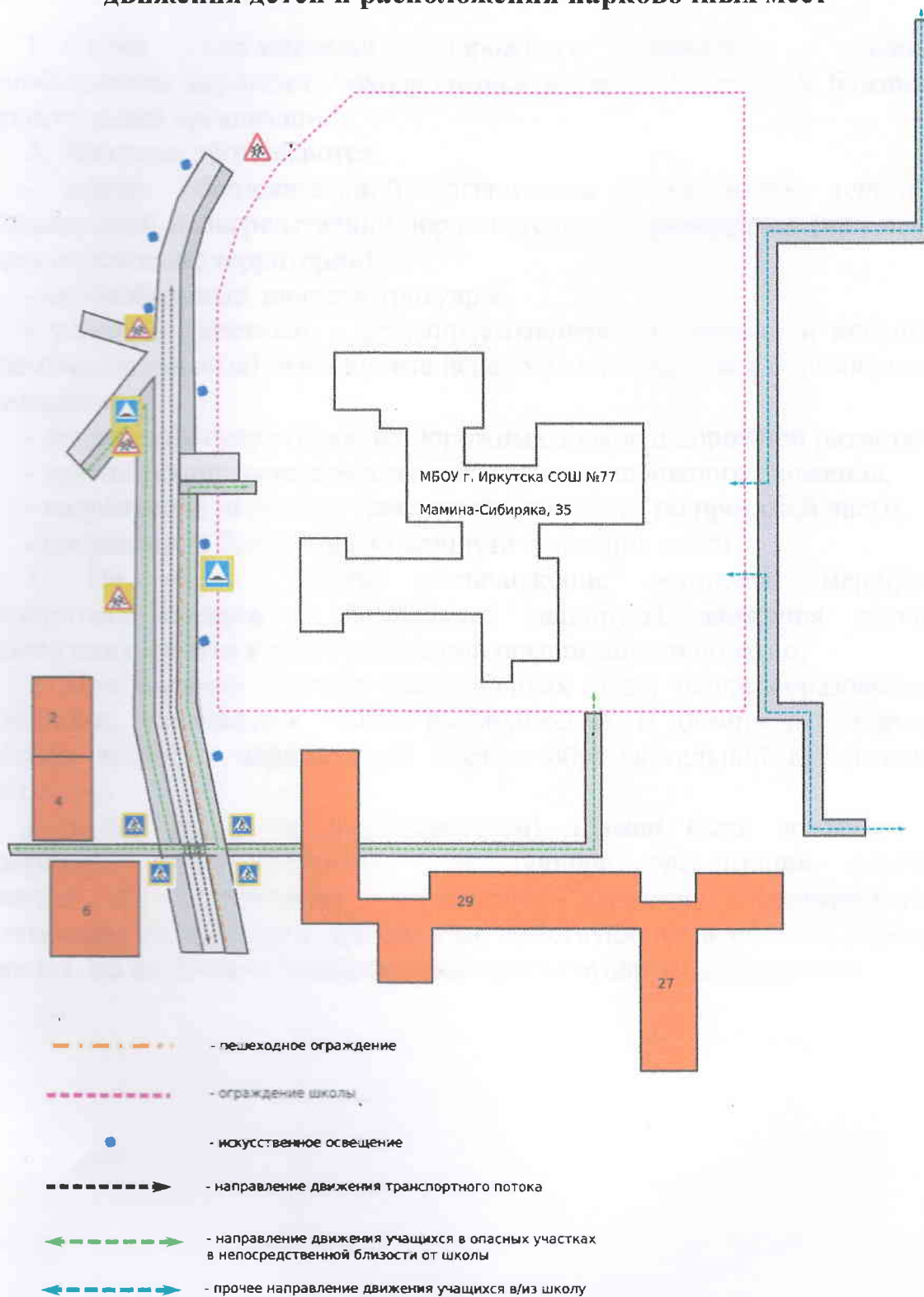
3. На схеме обозначены:

- расположение жилых домов, зданий и сооружений;
- сеть автомобильных дорог;
- пути движения транспортных средств;
- пути движения детей в/из образовательную организацию;
- опасные участки (места несанкционированных переходов на подходах к образовательной организации, места имевших место случаев дорожно-транспортных происшествий с участием детей-пешеходов и детей-велосипедистов);
- уличные (наземные – регулируемые / нерегулируемые) и внеуличные (надземные и подземные) пешеходные переходы;
- названия улиц и нумерация домов.

Схема необходима для общего представления о районе расположения образовательной организации. На схеме обозначены наиболее частые пути движения детей от дома (от отдаленных остановок маршрутных транспортных средств) к образовательной организации и обратно.

При исследовании маршрутов движения детей необходимо уделить особое внимание опасным зонам, где дети пересекают проезжие части дорог не по пешеходному переходу.

**2. Схема организации дорожного движения в непосредственной близости от образовательной организации с размещением соответствующих технических средств организации дорожного движения, маршрутов движения детей и расположения парковочных мест**



## **Рекомендации к составлению схемы организации дорожного движения в непосредственной близости от образовательной организации**

1. Схема организации дорожного движения ограничена автомобильными дорогами, находящимися в непосредственной близости от образовательной организации.

2. На схеме обозначаются:

- здание образовательной организации с указанием территории, принадлежащей непосредственно образовательной организации (при наличии указать ограждение территории);
- автомобильные дороги и тротуары;
- уличные (наземные – регулируемые/нерегулируемые) и внеуличные (надземные/подземные) пешеходные переходы на подходах к образовательной организации;
- дислокация существующих дорожных знаков и дорожной разметки;
- другие технические средства организации дорожного движения;
- направление движения транспортных средств по проезжей части;
- направление безопасного маршрута движения детей.

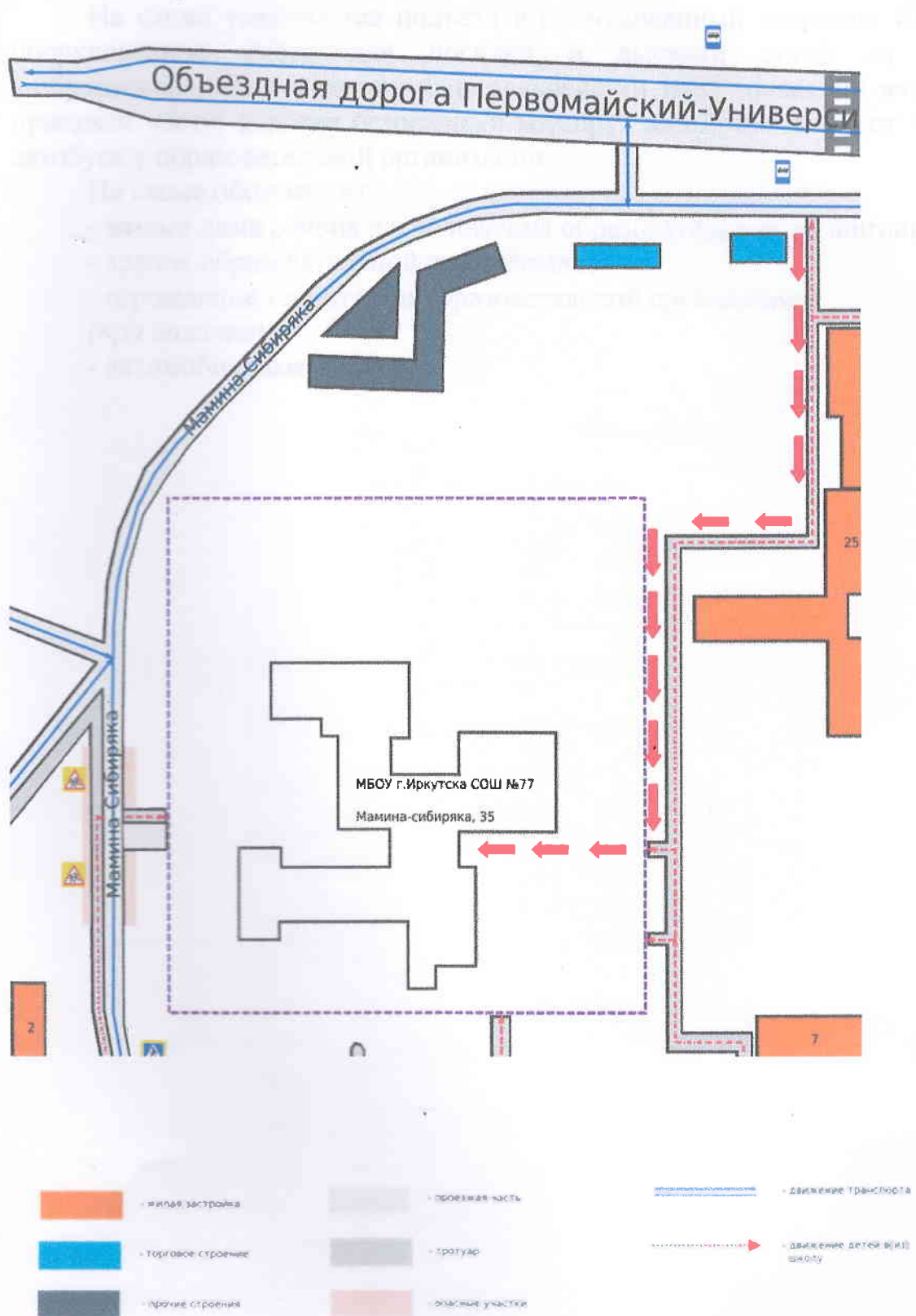
3. На схеме указано расположение остановок маршрутных транспортных средств и безопасные маршруты движения детей от остановочного пункта к образовательной организации и обратно;

4. При наличии стоянки (парковочных мест) около образовательной организации, указывается место расположение и безопасные маршруты движения детей от парковочных мест к образовательной организации и обратно.

К схеме (в случае необходимости) должен быть приложен план мероприятий по приведению существующей организации дорожного движения к организации дорожного движения, соответствующей нормативным техническим документам, действующим в области дорожного движения, по окончании реализации которого готовится новая схема.



### 3. Безопасное расположение остановки автобуса у образовательной организации



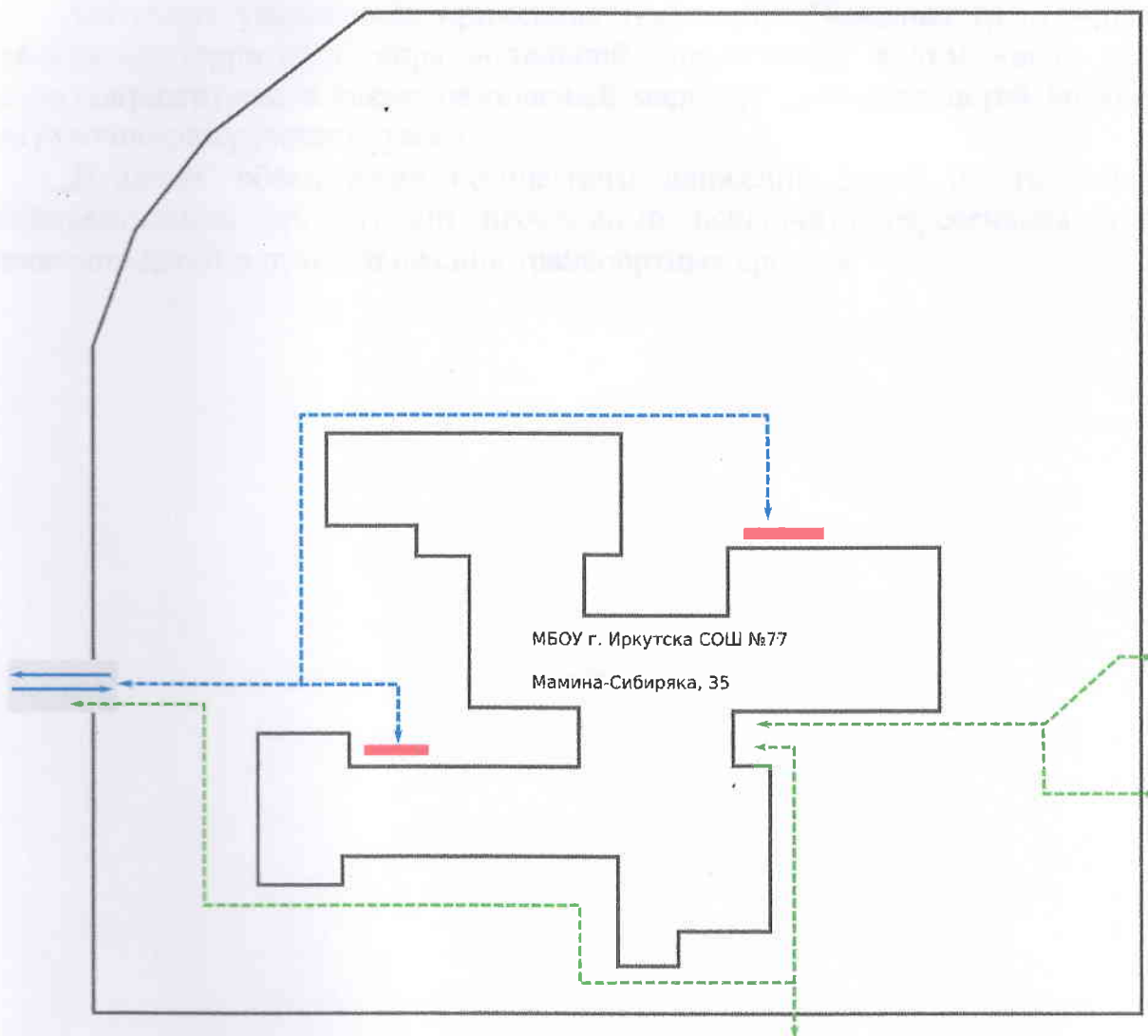
## Рекомендации к составлению схемы расположения остановки автобуса у образовательной организации

На схеме указывается подъезд в оборудованный «карман» или другое оборудованное место для посадки и высадки детей из автобуса у образовательной организации, и дальнейший путь движения автобуса по проезжей части, а также безопасный маршрут движения детей от остановки автобуса у образовательной организации.

На схеме обозначены:

- жилые дома района расположения образовательной организации;
- здание образовательной организации;
- ограждение территории образовательной организации (при наличии);
- автомобильные дороги.

#### 4. Пути движения транспортных средств к местам разгрузки/погрузки и рекомендуемые безопасные пути передвижения детей по территории образовательной организации



**Рекомендации к составлению схемы пути движения транспортных средств к местам разгрузки/погрузки и рекомендуемые безопасные пути передвижения детей по территории образовательной организации**

На схеме указывается примерная траектория движения транспортных средств на территории образовательной организации, в том числе места погрузки/разгрузки, а также безопасный маршрут движения детей во время погрузочно-разгрузочных работ.

В целях обеспечения безопасного движения детей по территории образовательной организации необходимо исключить пересечения путей движения детей и путей движения транспортных средств.









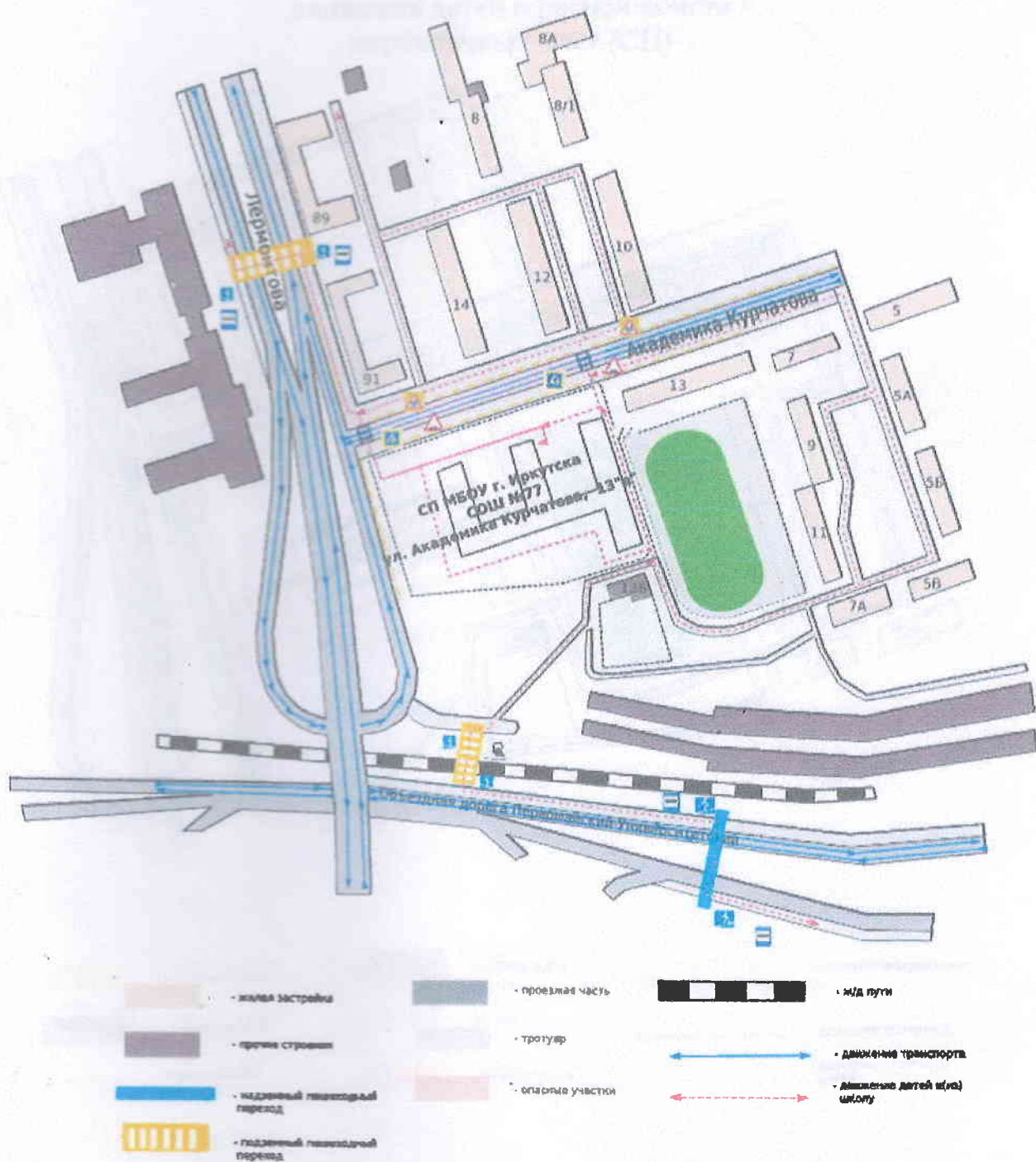




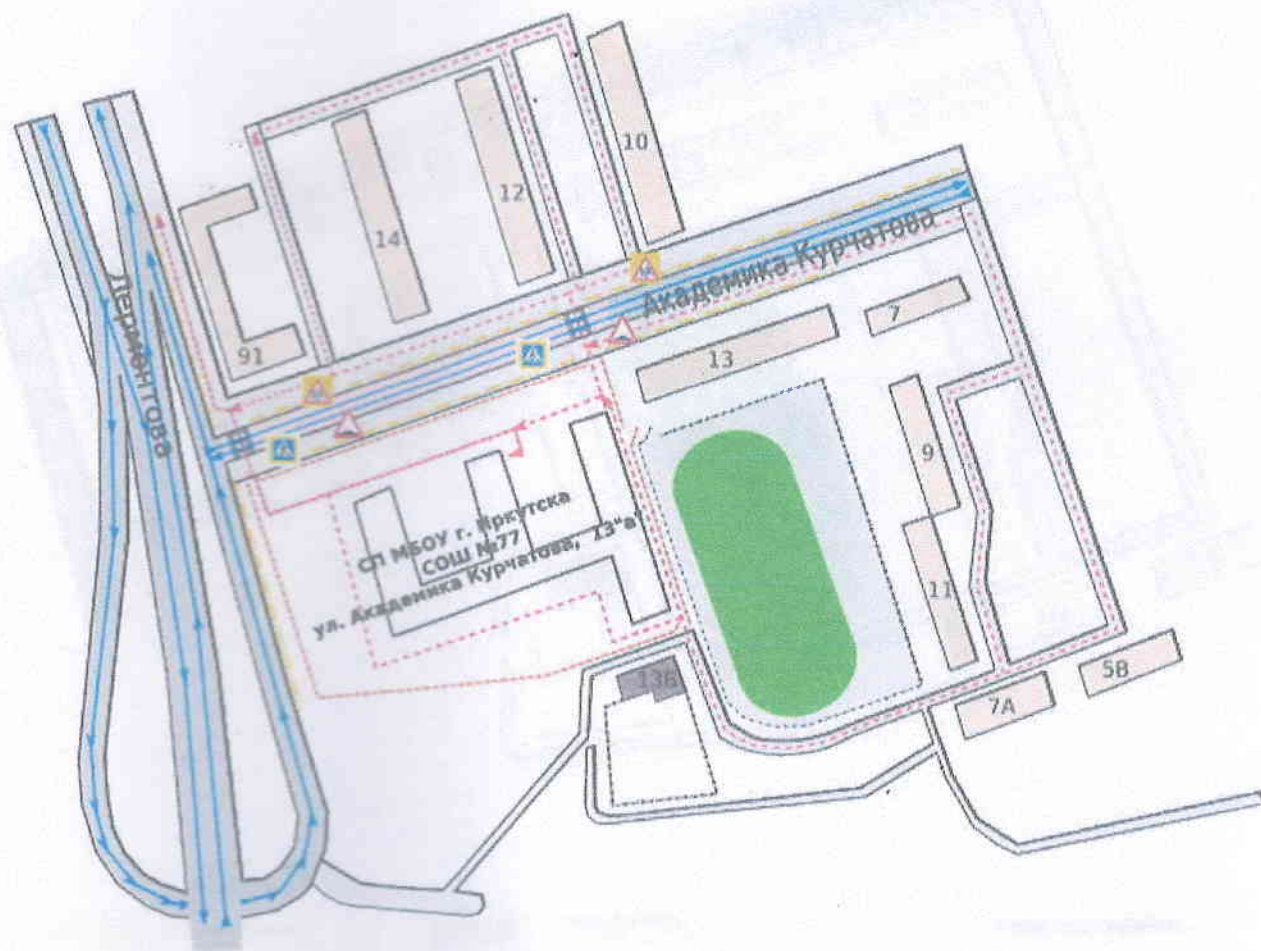













# 1. Район расположения образовательной организации, пути движения транспортных средств и детей (обучающихся) (СП)

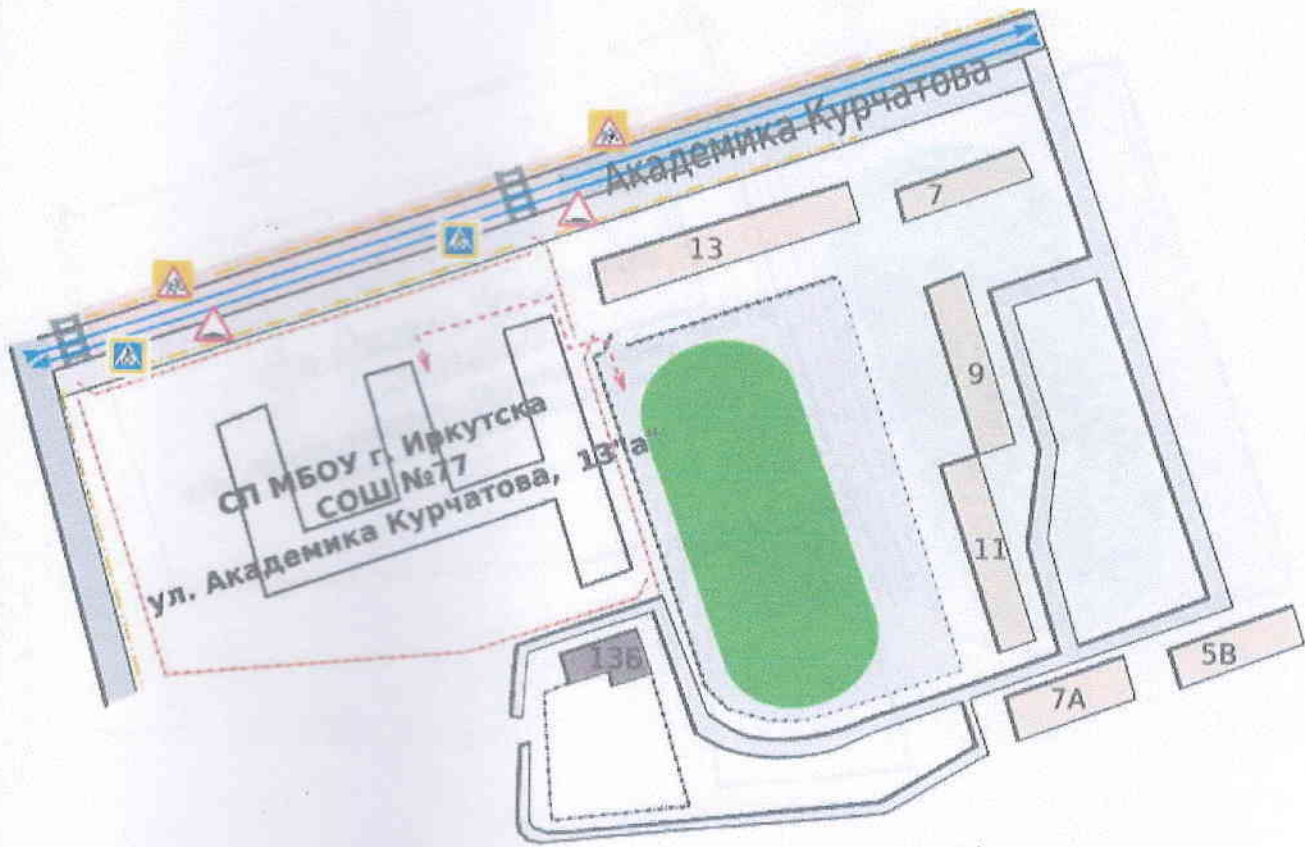











**2. Схема организации дорожного движения в непосредственной близости от образовательной организации с размещением соответствующих технических средств организации дорожного движения, маршрутов движения детей и расположения парковочных мест (СП)**



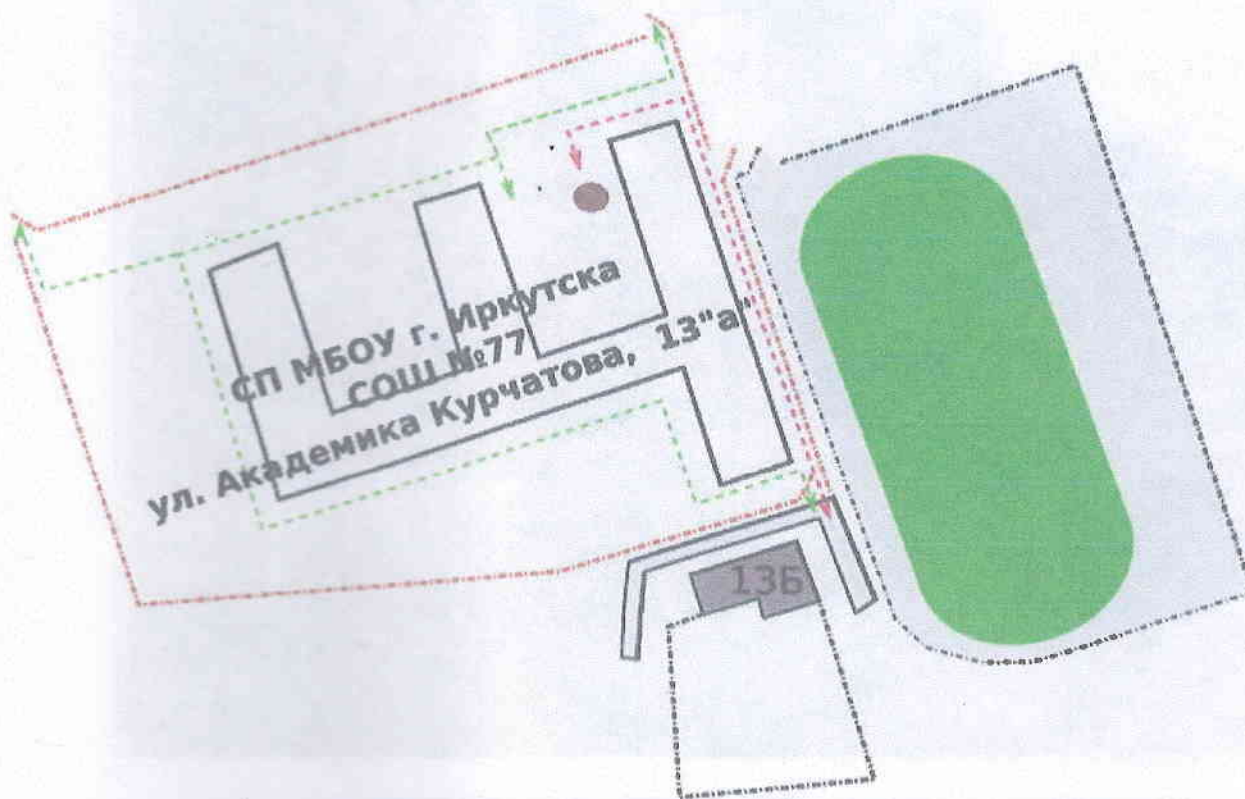
- |   |                   |   |                      |  |                             |
|---|-------------------|---|----------------------|--|-----------------------------|
|  | - жилая застройка |  | - проезжая часть     |  | - пешеходное ограждение     |
|  | - прочие строения |  | - тротуар            |  | - движение транспорта       |
|  | - ограждение ОУ   |  | - оживленные участки |  | - движение детей к/из школы |






**Маршруты движения организованных групп детей от образовательной организации к стадиону, парку или спортивно-оздоровительному комплексу (СП)**



- |  |                   |   |                   |   |                             |
|--|-------------------|---|-------------------|---|-----------------------------|
|  | - жилой застройка |  | - проезжая часть  |  | - пешеходное ограждение     |
|  | - прочие строения |  | - тротуар         |  | - движение транспорта       |
|  | - ограждение СУ   |  | - осязные участки |  | - движение детей в стадиону |

**4. Пути движения транспортных средств к местам разгрузки/погрузки и рекомендуемые безопасные пути передвижения детей по территории образовательной организации (СП)**



- |   |                            |   |  |
|---|----------------------------|---|--|
|  | • прочие строения          |  | • движение грузовых транспортных средств по территории школы |
|  | • ограждение ОУ            |  | • движение детей по территории школы                         |
|  | • место разгрузки/погрузки |   |  |







